



## Tourenvorschlag 5.1

Die Haltestellen der Lokalbahn sind idealer Ausgangspunkt für Rad- und Wandertouren. Auf Spiel- und Grillplätzen oder beim Besuch eines Aussichtsturms sind auch Kinder gerne mit dabei. Mit den Museumszügen kommen Sie immer bequem und sicher zurück. Fahrräder und Kinderwagen werden übrigens – gefördert durch die Landkreise Heidenheim und Alb-Donau-Kreis – in allen Zügen kostenlos befördert.

Interessante Informationen rund um die Lokalbahn vermittelt Ihnen der neue 6 km lange Themenpfad „Lokalbahn“ zwischen Gussenstadt und Gerstetten.

### Kurzinfo:

<i>Wegstrecke</i>	Gussenstadt – Waldhausen von Bahnhof zu Bahnhof	<i>Weglänge</i>	4 km
<i>Start</i>	Gussenstadt	<i>Gehzeit</i>	1 Stunde
<i>Ziel</i>	Waldhausen	<i>Markierung</i>	gelbe Gabel
<i>Wegtyp</i>	für Wanderer		

### *Besichtigungsmöglichkeit:*

Museum im Ursulastift Gussenstadt

### Tourbeschreibung:

Vom Bahnhof kommend biegen wir zuerst rechts, gleich darauf wieder links auf die Durchgangsstraße ein. An der Kurve gehen wir geradeaus in die Brechhülbsstraße, queren die Eisenbahnlinie, kommen zur Kleintierzuchtanlage, biegen hier links ab und folgen dem Albvereinszeichen gelber Dreiblock (Gabel) zum Waldrand und weiter hinunter ins Berlinger Tal.

Nach 1 km am Heidehang des Wannenberg (Ruhebank) biegt der Weg scharf rechts ab, wird nach kurzer Zeit zu einem geteerten Flurbereinigungsweg und geht dann fast geradeaus nach Waldhausen.

Wir empfehlen, geeignete Wanderkarten mitzuführen.









### Einkehrmöglichkeiten:

Gussenstadt	Landgasthof Hirsch	Marktstraße 1	Tel. 07323/6339
Waldhausen	Unterbauers Besen	Wannenbergweg 4	Tel. 07331/60321
Waldhausen	Stadelcafe / Erika´s Konditorei	Gussenstadter Straße 9a	Tel. 07331/63355
Waldhausen	Landgasthof Ochsen	Gussenstadter Straße 11	Tel. 07331/932377

Bitte erfragen Sie die Öffnungszeiten rechtzeitig vor Ihrem Besuch!

## Tour 5.1

## Tour 5.2

- |  |  |
|--|--|
|  Grillstelle    |  Sehenswertes       |
|  Aussichtspunkt |  Jakobusweg         |
|  Windrad        |  GeoPark Infostelle |
|  Naturdenkmal   |  GeoPunkt           |

